

Od:
Wysłano: poniedziałek, 13 września 2021 13:40
Do: brwinow@brwinow.pl
Temat: WNIOSEK o kwalifikację terenów chronionych pod względem akustycznym
Załączniki: Brwinów_wniosek_kwalifikacja.pdf; Brwinów_zal_1_mapa_poglądowa.pdf; Brwinów_zal_1_arkusz_1.pdf; Brwinów_zal_1_arkusz_2.pdf; Brwinów_zal_1_arkusz_3.pdf; Brwinów_zal_1_arkusz_4.pdf; Brwinów_zal_2_wyciąg_z_rozporządzenia.pdf

Szanowni Państwo,

W związku z opracowywaniem przez firmę LEMITOR Ochrona Środowiska Sp. z o.o. sp. k. na zlecenie Mazowieckiego Zarządu Dróg Wojewódzkich w Warszawie

"Strategicznych map akustycznych istniejącego klimatu akustycznego obszarów położonych w otoczeniu dróg wojewódzkich województwa mazowieckiego"

proszę o udostępnienie informacji o obowiązujących Miejscowych Planach Zagospodarowania Przestrzennego zlokalizowanych w granicach administracyjnych Państwa Gminy, znajdujących się w pasie o szerokości po 600 m od osi analizowanej drogi wojewódzkiej w obu jej kierunkach. Dla pozostałych terenów, nieobjętych Miejscowymi Planami Zagospodarowania Przestrzennego, proszę o wydanie opinii o kwalifikacji terenów do grup terenów wyszczególnionych w Rozporządzeniu Ministra Środowiska z dnia 14 czerwca 2007 r.

W załączeniu:

- Skan wysłanego pisma
- Zał. 1 Mapy z zaznaczonym obszarem będącym przedmiotem wniosku.
- Zał. 2 Grupy terenów chronionych (wyciąg z Rozporządzenia Ministra Środowiska z dnia 14 czerwca 2007 r. w sprawie dopuszczalnych poziomów hałasu w środowisku.


Oryginał pisma został wysłany pocztą.

W przypadku pytań dotyczących wykonania opinii proszę o kontakt pod



LEMITOR Ochrona Środowiska Sp. z o.o. sp. k.
51-162 Wrocław ul. Jana Długosza 40
tel./fax 71-3252590 wew. 43
www.lemitor.com.pl
KRS 0000708209

Sąd Rejonowy dla Wrocławia Fabrycznej we Wrocławiu VI Wydział Gospodarczy KRS NIP 895-17-96-072 REGON 932930170



Jeśli otrzymałeś tę wiadomość przez pomyłkę i nie jesteś jej adresatem lub osobą upoważnioną do jej otrzymania poinformuj nas o tym a następnie usuń wiadomość z systemu. Niniejsza wiadomość może mieć charakter poufny i może być chroniona i objęta zakazem ujawniania. Kopiowanie oraz udostępnianie treści wiadomości i/lub załączników osobom trzecim nie jest dopuszczalne. Wszystkie opinie zawarte w wiadomości są wyłączną opinią nadawcy i nie mogą być traktowane jako oficjalne stanowisko firmy Lemitor Ochrona Środowiska Sp. z o.o. Proszę pamiętać, że e-mail nie jest bezpiecznym narzędziem komunikacji i może zawierać błędy.



Wrocław, dnia 08.09.2021 r.

B-2021-09/021

Urząd Gminy Brwinów
ul. Grodziska 12
05-840 Brwinów

WNIOSKODAWCA:

LEMITOR Ochrona Środowiska Sp. z o.o. sp. k.
ul. Jana Długosza 40
51-162 Wrocław
tel./fax 071-3252590, www.lemitor.com.pl

WNIOSEK

o kwalifikację terenów chronionych pod względem akustycznym

W związku z opracowywaniem przez firmę LEMITOR Ochrona Środowiska Sp. z o.o. sp. k., na zlecenie Mazowieckiego Zarządu Dróg Wojewódzkich,

strategicznych map akustycznych istniejącego stanu klimatu akustycznego obszarów położonych w otoczeniu dróg wojewódzkich województwa mazowieckiego

proszę o udostępnienie informacji o obowiązujących Miejscowych Planach Zagospodarowania Przestrzennego zlokalizowanych w granicach administracyjnych Państwa Gminy, znajdujących się w pasie o szerokości po 600 m od osi analizowanej drogi wojewódzkiej w obu jej kierunkach (załącznik 1 do wniosku).

Pozostałe tereny (nieobjęte miejscowymi planami zagospodarowania przestrzennego) proszę o poddanie kwalifikacji akustycznej, zgodnie z grupą terenów wyszczególnionych w Rozporządzeniu Ministra Środowiska z dnia 14 czerwca 2007 r., w sprawie dopuszczalnych poziomów hałasu w środowisku (tekst jedn.: Dz. U. z 2014 r., poz. 112), w oparciu o **faktyczne zagospodarowanie terenu** (stan istniejący - zgodnie z art. 115 uchwały Prawo ochrony środowiska) (załącznik 2 do wniosku).

Proszę równocześnie o wysłanie ww. dokumentów pocztą oraz drogą elektroniczną na adres e-mail

W razie pytań proszę o kontakt pod nr tel.

1/2

W załączeniu:

Załącznik 1 Mapy z zaznaczonym obszarem będącym przedmiotem wniosku;

Załącznik 2 Grupy terenów chronionych (wyciąg z Rozporządzenia Ministra Środowiska z dnia 14 czerwca 2007 r. w sprawie dopuszczalnych poziomów hałasu w środowisku (tekst jedn.: Dz. U. z 2014 r., poz. 112).

.....
podpis wnioskodawcy

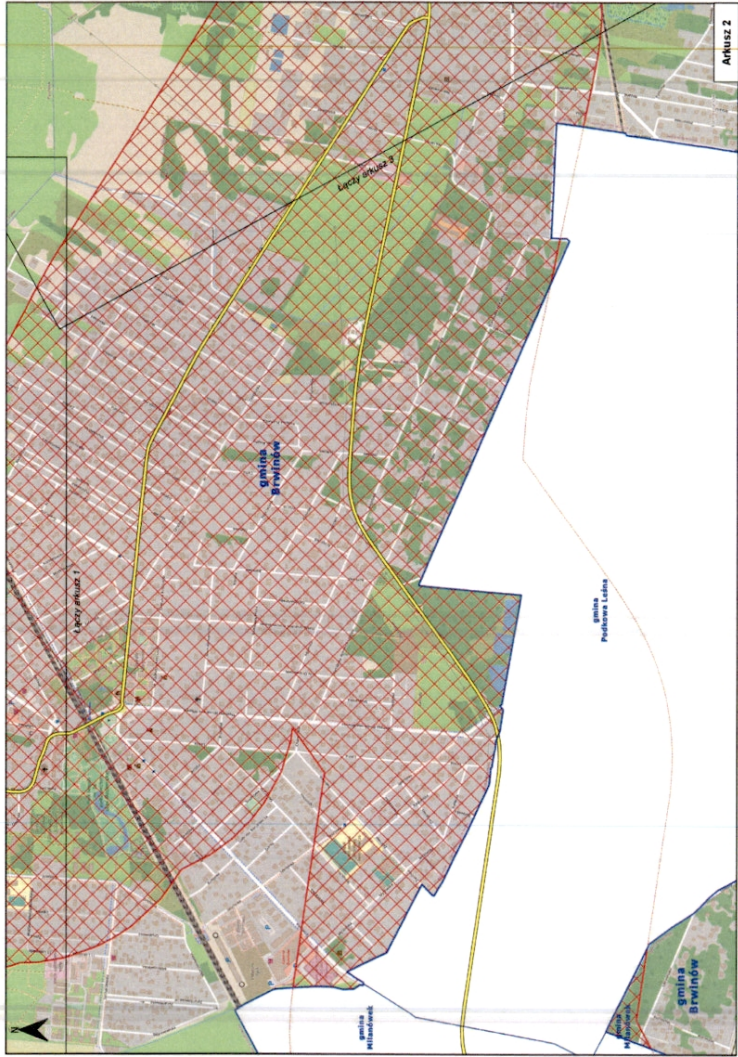


Tabela 3⁵⁾

Dopuszczalne poziomy hałasu w środowisku powodowanego przez poszczególne grupy źródeł hałasu, z wyłączeniem hałasu powodowanego przez starty, lądowania i przeloty statków powietrznych oraz linie elektroenergetyczne, wyrażone wskaźnikami L_{DWN} i L_N , które to wskaźniki mają zastosowanie do prowadzenia długookresowej polityki w zakresie ochrony przed hałasem

Lp.	Rodzaj terenu	Dopuszczalny długookresowy średni poziom dźwięku A w dB			
		Drogi lub linie kolejowe ¹⁾		Pozostałe obiekty i działalność będąca źródłem hałasu	
		L_{DWN} przedział czasu odniesienia równy wszystkim dobom w roku	L_N przedział czasu odniesienia równy wszystkim porom nocy	L_{DWN} przedział czasu odniesienia równy wszystkim dobom w roku	L_N przedział czasu odniesienia równy wszystkim porom nocy
1	a) Strefa ochronna „A” uzdrowiska b) Tereny szpitali poza miastem	50	45	45	40
2	a) Tereny zabudowy mieszkaniowej jednorodzinnej b) Tereny zabudowy związanej ze stałym lub czasowym pobytem dzieci i młodzieży c) Tereny domów opieki społecznej d) Tereny szpitali w miastach	64	59	50	40
3	a) Tereny zabudowy mieszkaniowej wielorodzinnej i zamieszkania zbiorowego b) Tereny zabudowy zagrodowej c) Tereny rekreacyjno-wypoczynkowe d) Tereny mieszkaniowo-usługowe	68	59	55	45
4	Tereny w strefie śródmiejskiej miast powyżej 100 tys. mieszkańców ²⁾	70	65	55	45

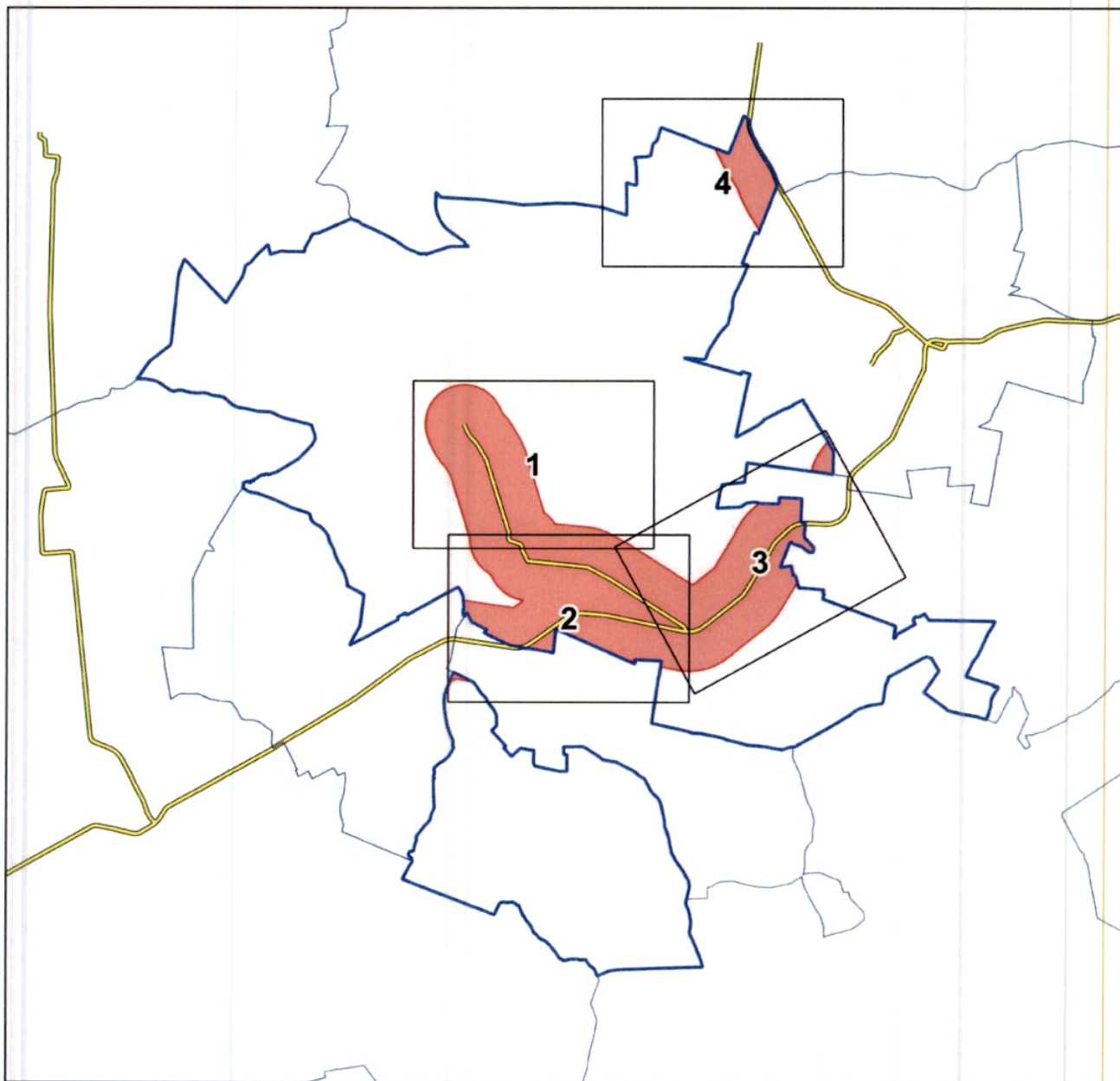
Objaśnienia:






- ¹⁾ Wartości określone dla dróg i linii kolejowych stosuje się także dla torowisk tramwajowych poza pasem drogowym i kolei linowych.
- ²⁾ Strefa śródmiejska miast powyżej 100 tys. mieszkańców to teren zwartej zabudowy mieszkaniowej z koncentracją obiektów administracyjnych, handlowych i usługowych. W przypadku miast, w których występują dzielnice o liczbie mieszkańców powyżej 100 tys., można wyznaczyć w tych dzielnicach strefę śródmiejską, jeżeli charakteryzuje się ona zwartą zabudową mieszkaniową z koncentracją obiektów administracyjnych, handlowych i usługowych.

⁵⁾ W brzmieniu ustalonym przez § 1 pkt 2 rozporządzenia, o którym mowa w odnośniku 4.

Załącznik nr 1

MAPA POGLĄDOWA
Brwinów



-  Granica gminy
-  Granica gmin sąsiednich
-  Arkusz mapy
-  Analizowane odcinki dróg wojewódzkich
-  Zakres wniosku

