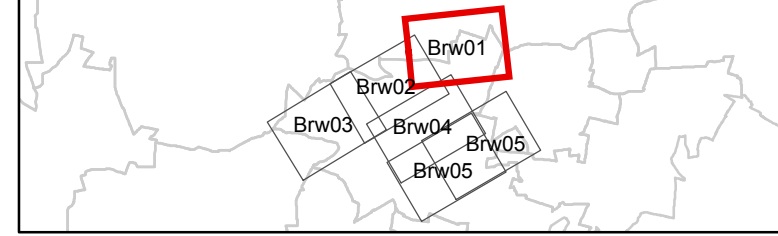
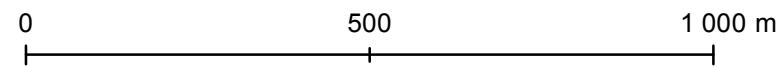
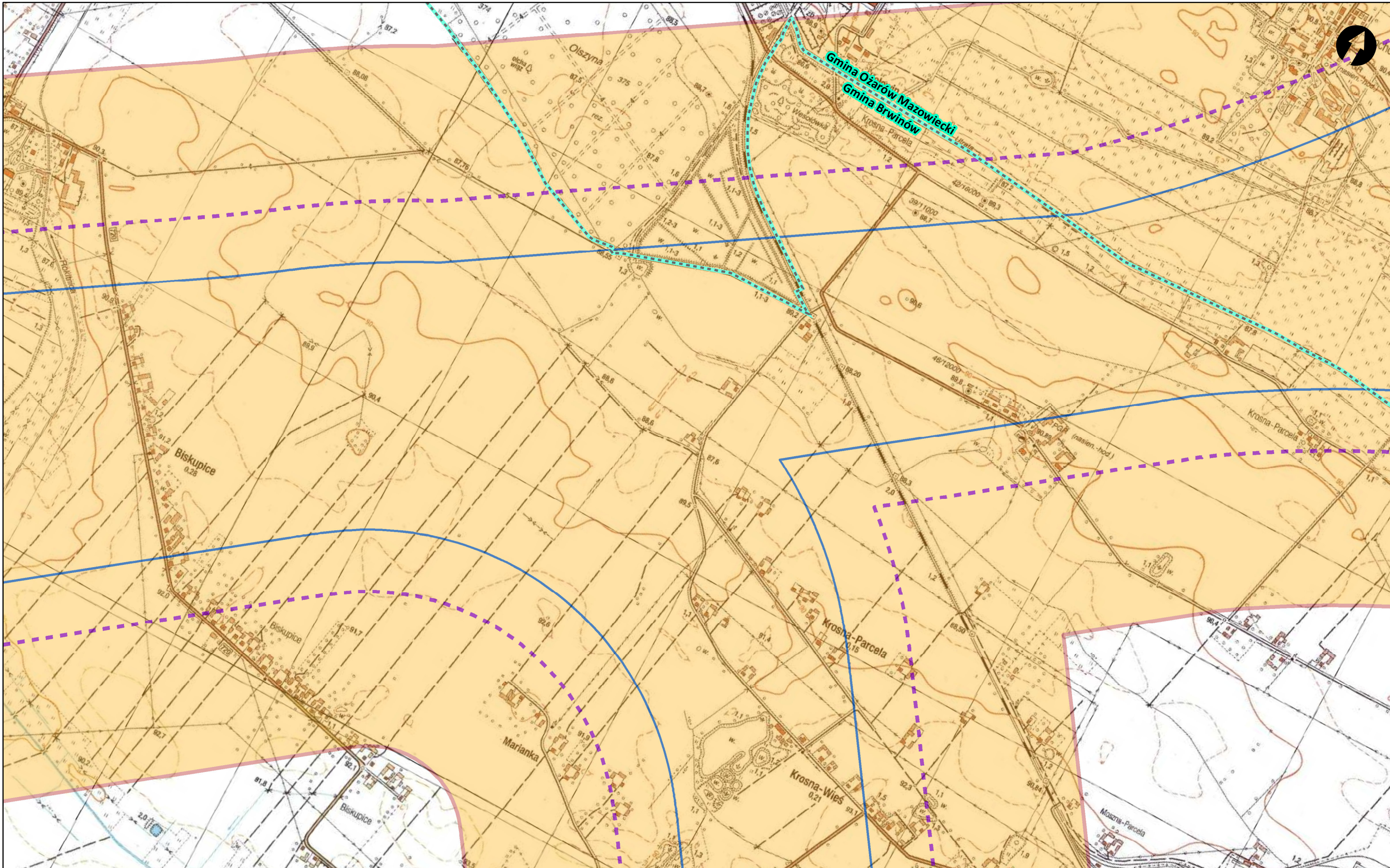




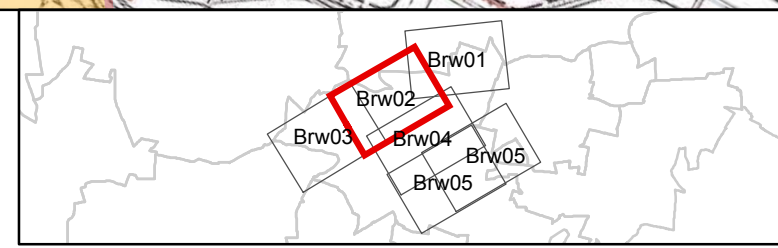
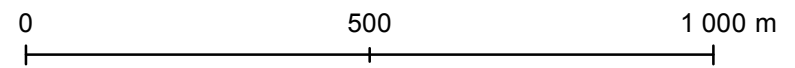


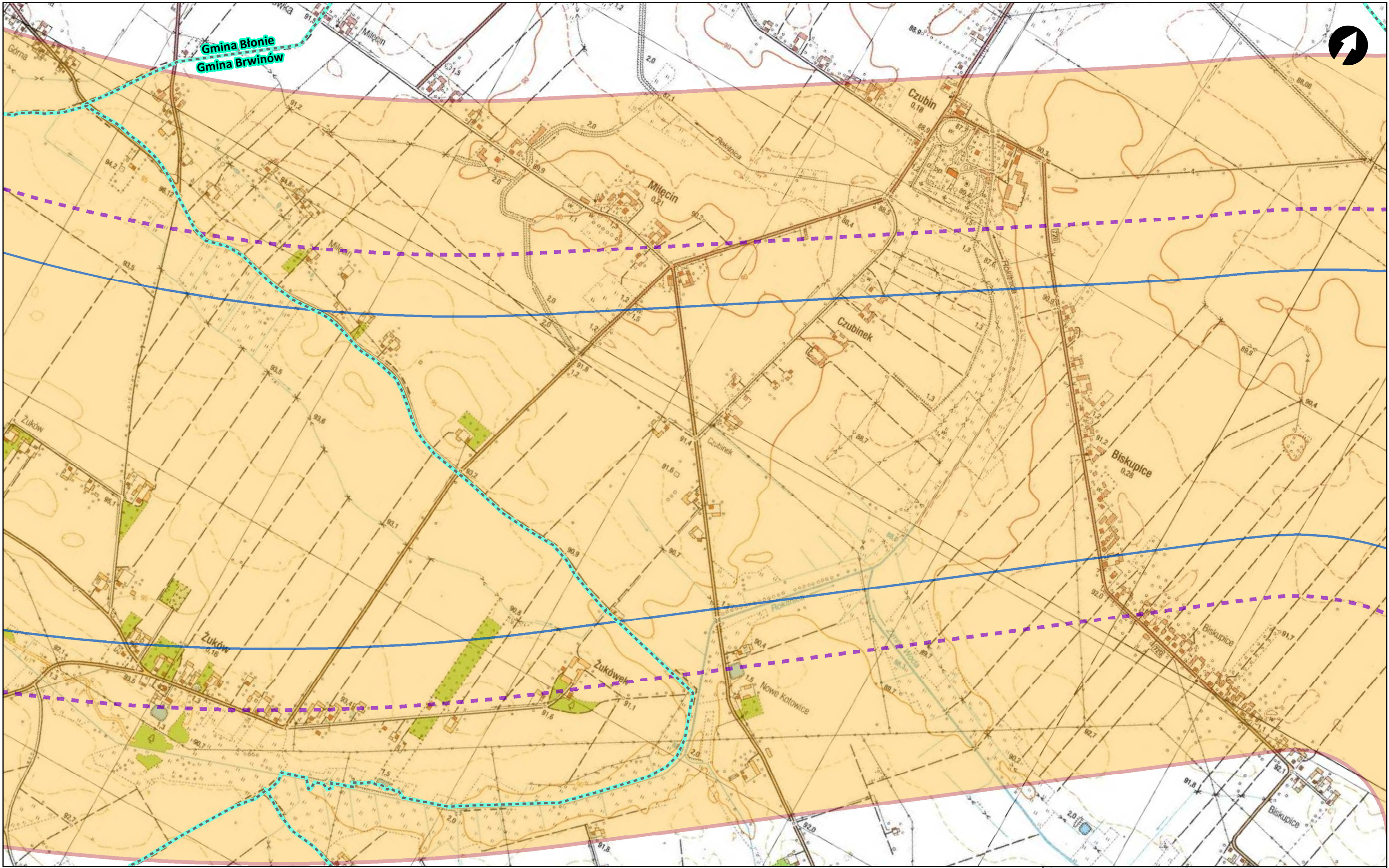
- Zakres wnioskowanych danych (pas 600 m)
- Zakres wnioskowanych danych (pas 1 km)
- Zakres wnioskowanych danych (pas 2 km)
- Gminy







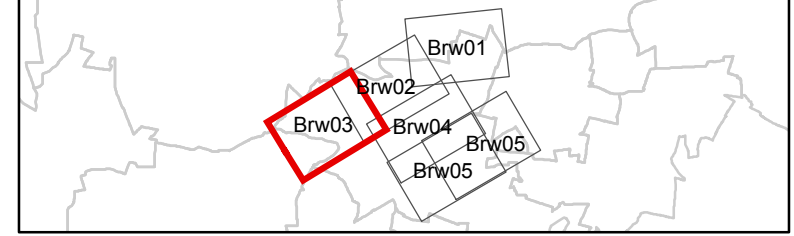
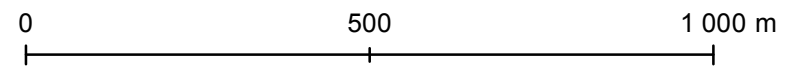


-  Zakres wnioskowanych danych (pas 600 m)
-  Zakres wnioskowanych danych (pas 1 km)
-  Zakres wnioskowanych danych (pas 2 km)
-  Gminy



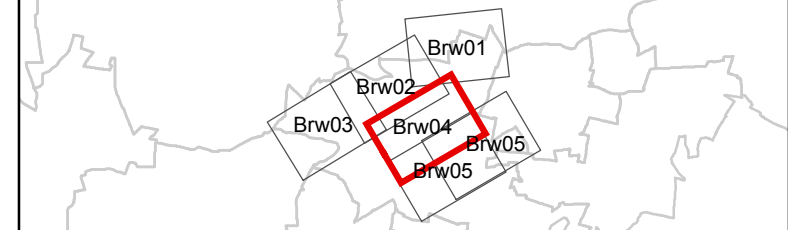
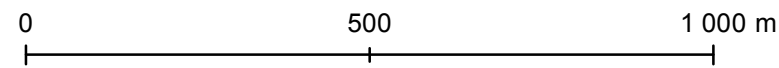


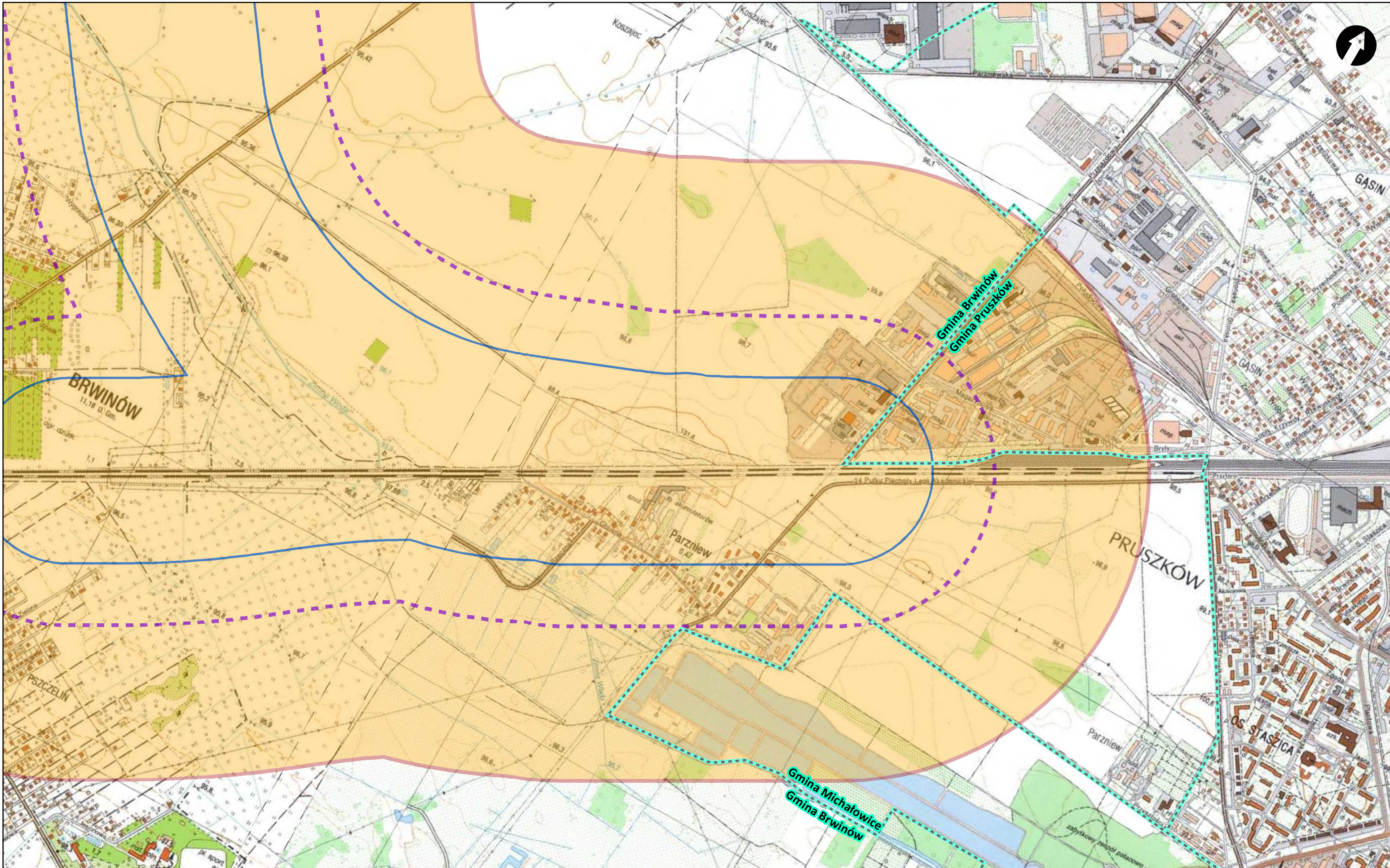
-  Zakres wnioskowanych danych (pas 600 m)
-  Zakres wnioskowanych danych (pas 1 km)
-  Zakres wnioskowanych danych (pas 2 km)
-  Gminy







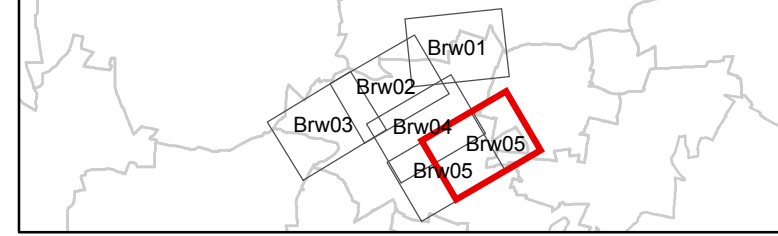
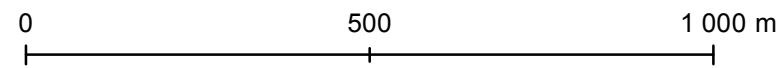


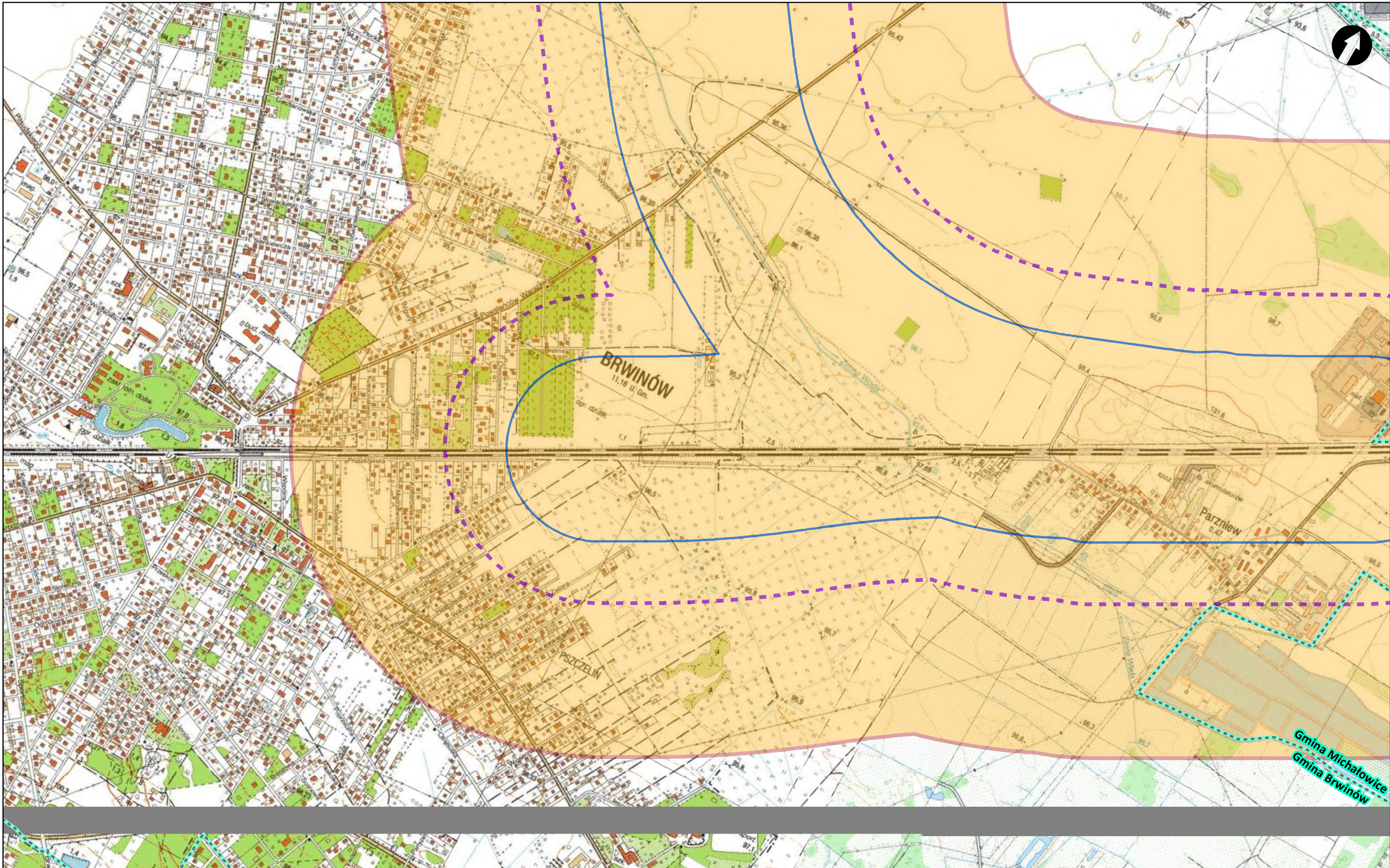
- Zakres wnioskowanych danych (pas 600 m)
- Zakres wnioskowanych danych (pas 1 km)
- Zakres wnioskowanych danych (pas 2 km)
- Gminy









-  Zakres wnioskowanych danych (pas 600 m)
-  Zakres wnioskowanych danych (pas 1 km)
-  Zakres wnioskowanych danych (pas 2 km)
-  Gminy





-  Zakres wnioskowanych danych (pas 600 m)
-  Zakres wnioskowanych danych (pas 1 km)
-  Zakres wnioskowanych danych (pas 2 km)
-  Gminy

